

地図と測量で振り返る平成 —災害と技術革新の時代—

くらしと測量・地図展

アナログから
デジタルへ！



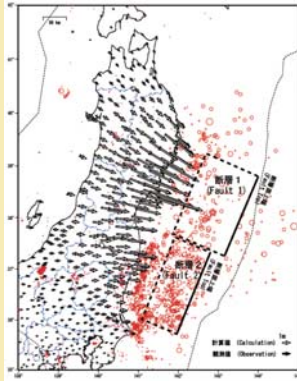
日本水準原点と電子基準点（東京千代田）



地理院地図

1:25,000地形図

平成最後の漢字
「災」を振り返る



23年東北地方
太平洋沖地震の地殻変動



30年北海道胆振東部地震



28年熊本地震



30年7月豪雨

今年もやります **地図カフェ**
地図について熱く
語るトークショー
～新宿西口 出前編～

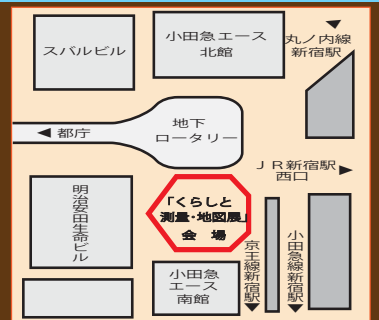
「くらしと測量・地図展」は
入場無料です。
是非、お立ち寄り下さい。
来場は、公共交通機関をご利用下さい。

令和元年6月5日(水)～7日(金)

10:00～19:00 (7日(金)は17:00まで)

会場:新宿駅西口広場イベントコーナー

主催:「測量の日」東京地区実行委員会 共催:東京都 後援:新宿区



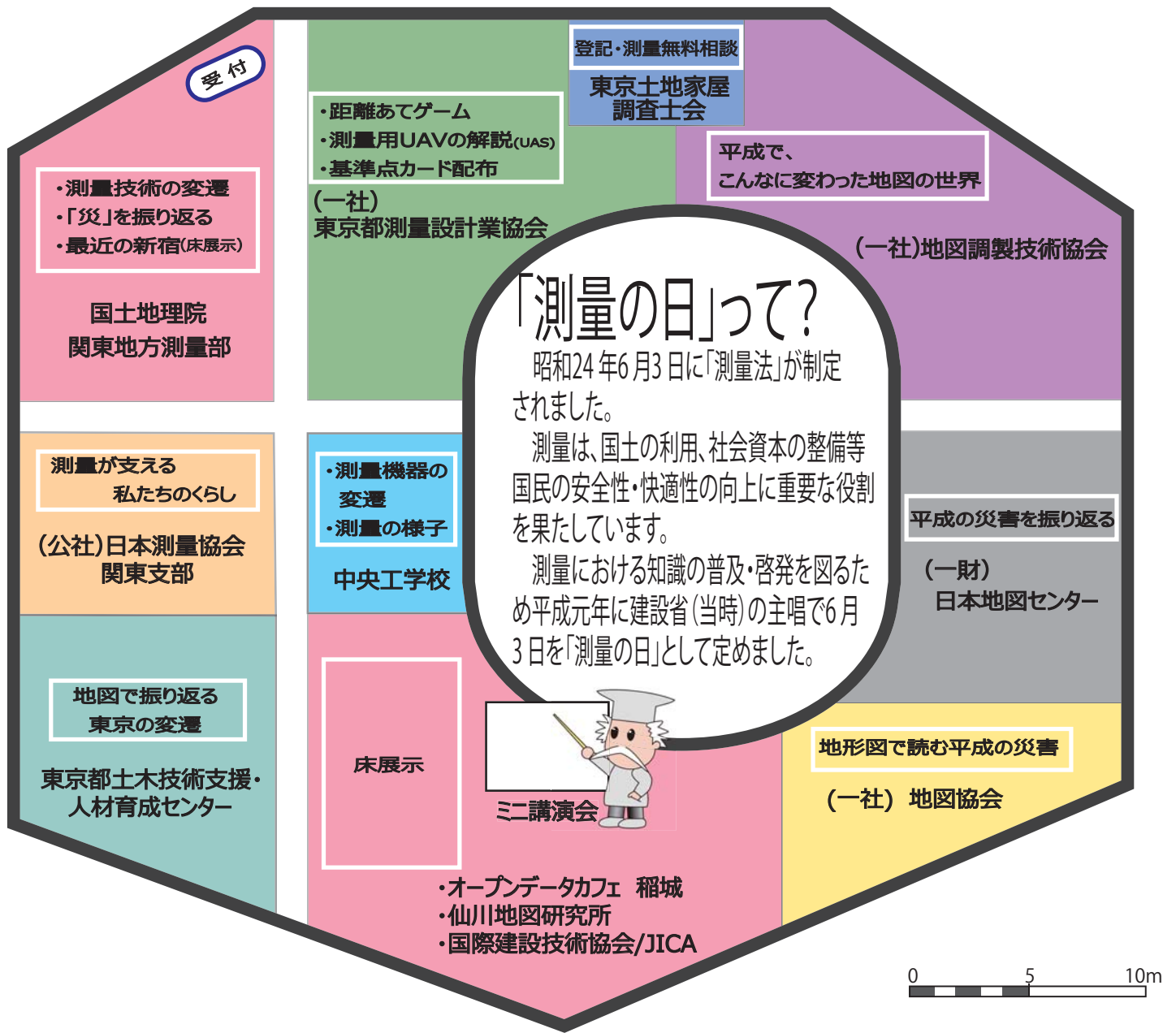
「測量の日」東京地区実行委員会構成団体

- 国土交通省 国土地理院 関東地方測量部
- (一社) 東京都測量設計業協会 (公社) 日本測量協会関東支部
- (一社) 地図調製技術協会 (一社) 地図協会
- (一財) 日本地図センター 東京土地家屋調査士会
- 中央工学校

問い合わせ先

「測量の日」東京地区実行委員会事務局
国土交通省国土地理院関東地方測量部
〒102-0074 東京都千代田区九段南1-1-15
九段第2合同庁舎9階
TEL: 03-5213-2051 (代表)





地図について熱く語るトークショー

～新宿西口 出前編～



5日(水)	6日(木)	7日(金)
12:30 ミウラ折りと衛星パネルと缶チューハイ 東京大学名誉教授 三浦 公亮	地理院地図って? - 国土地理院のネット地図を使ってみよう - 国土地理院情報普及課 課長 佐藤 壮紀	見えないものが見えてくる ～重力の不思議～ 国土地理院関東地方測量部 平岡 喜文
15:00 雑貨に描かれた地図の文化史 仙川地図研究所 小森 葵 平成文化研究家 山下 メロ	「平成30年」、日本地図センターのトピックスから --- 地形図、数値地図、地図中心 --- 日本地図センター 相談役 田代 博	赤色立体図で見る 山の手の地形と土地利用 アジア航測(株) 総合研究所 千葉 達朗
17:00 地形図で見る災害の前と後 今尾 恵介	マイ・タイムラインを作ろう ～洪水から自分の命を守るために～ 河川情報センター	
18:00 特別イベントの発表! クラウドファンディングで成功させよう 日本最古の三角点の発掘と測量 東京都測量設計業協会オリパラ部会 高岸 且	スリバチ地形が育む東京の魅力 東京スリバチ学会 皆川 典久	

講演内容及び順番は予告なく変更する場合があります。